



Parcours Permanent IVV-FLMP / Permanente IVV-FLMP Wanderwege

PW 025

in Kayl / à Kayl



Ganzjährig begehbar auf eigene Verantwortung - für Nordic Walking geeignet /

Parcours ouverts toute l'année sous votre responsabilité - conviennent au Nordic Walking

Autorisation FLMP 025



Amicale des Marcheurs Kayl asbl GDL 029



Info: Antony Guy - 14, Rue du Parc. L-3782 Tétange

GSM: (+352) 691642804. E-Mail: gantony1256@gmail.com

Achat cartes de participation - Validation / Startkartenverkauf - Stempelstelle:

Q8 Station-Service Shop Siedler-Thill & Fils

19, Rue de l'Usine. L-3754 Rumelange. Tel: (+352) 26565920.

GPS: N 49° 27' 57,8" - E 06° 02' 11,4"

Heures d'ouvertures / Öffnungszeiten : Tous les jours de 8h00 à 21h00 / Täglich 8 Uhr bis 21 Uhr.

Droit de participation par personne, estampille IVV /

Startgebühr pro Teilnehmer, IVV Stempel: **1,50 €**

Départ - Arrivée / Start - Ziel: Centre culturel "Schungfabrik"

14, Rue Pierre Schiltz. L-3786 Tétange.

GPS: N 49° 28' 38,2" - E 6° 02' 10,1"

Règlement / Bestimmungen:

La marche aura lieu d'après les prescriptions de l'IVV.

COVID-19: Prière de respecter les "Gestes barrières" en vigueur ! /

Die Wanderung wird gemäss den Richtlinien der IVV durchgeführt.

COVID-19: Bitte respektieren Sie die geltenden Barrieregesten.

Parcours / Streckenlängen:

PW 025 - 6 km (difficulté moyenne / mittelschwer)

PW 025 - 10 km (difficulté moyenne / mittelschwer)

Attention: parcours impraticables en cas de neige et de verglas /

Achtung: bei Schnee und Glätte nicht begehbar

Assurance: L'organisateur décline toutes responsabilités en cas d'accident /

Versicherung: Der Organisator haftet nicht für eventuelle Unfälle.

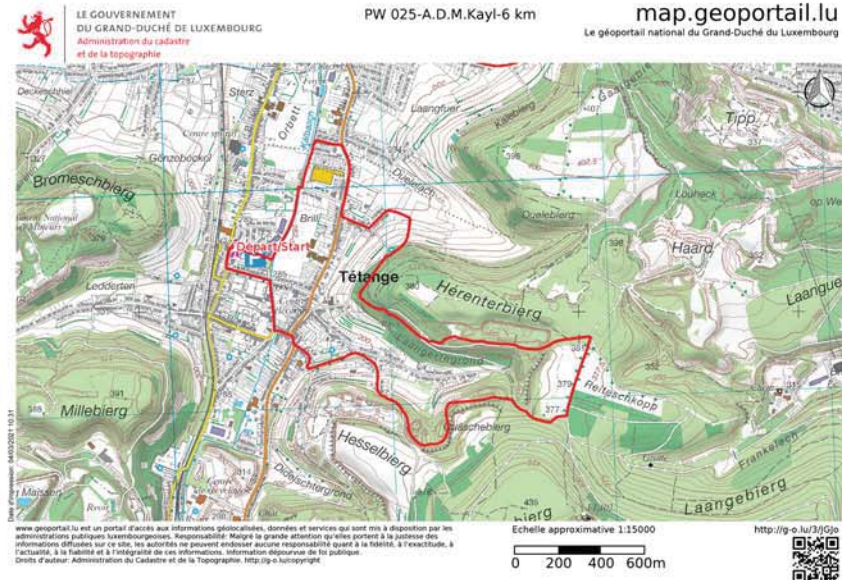
Dénivellation / Höhenunterschied: 100 m.

Heure de départ / Startzeit: à partir de: / ab: 08:00 h / Uhr

Signalisation / Beschilderung:

Parcours / Streckenlängen:

6 km:



1- suivre les bornes "Minettswee" /
Folgen Sie den Posten "Minettswee"

2- si plus de bornes "Minettswee"
suivre les autocollants /
Wenn kein Posten "Minettswee"
vorhanden sind Folgen Sie
den Aufklebern.



Géoportail: <http://g-o.lu/3/JGJo>

10 km:

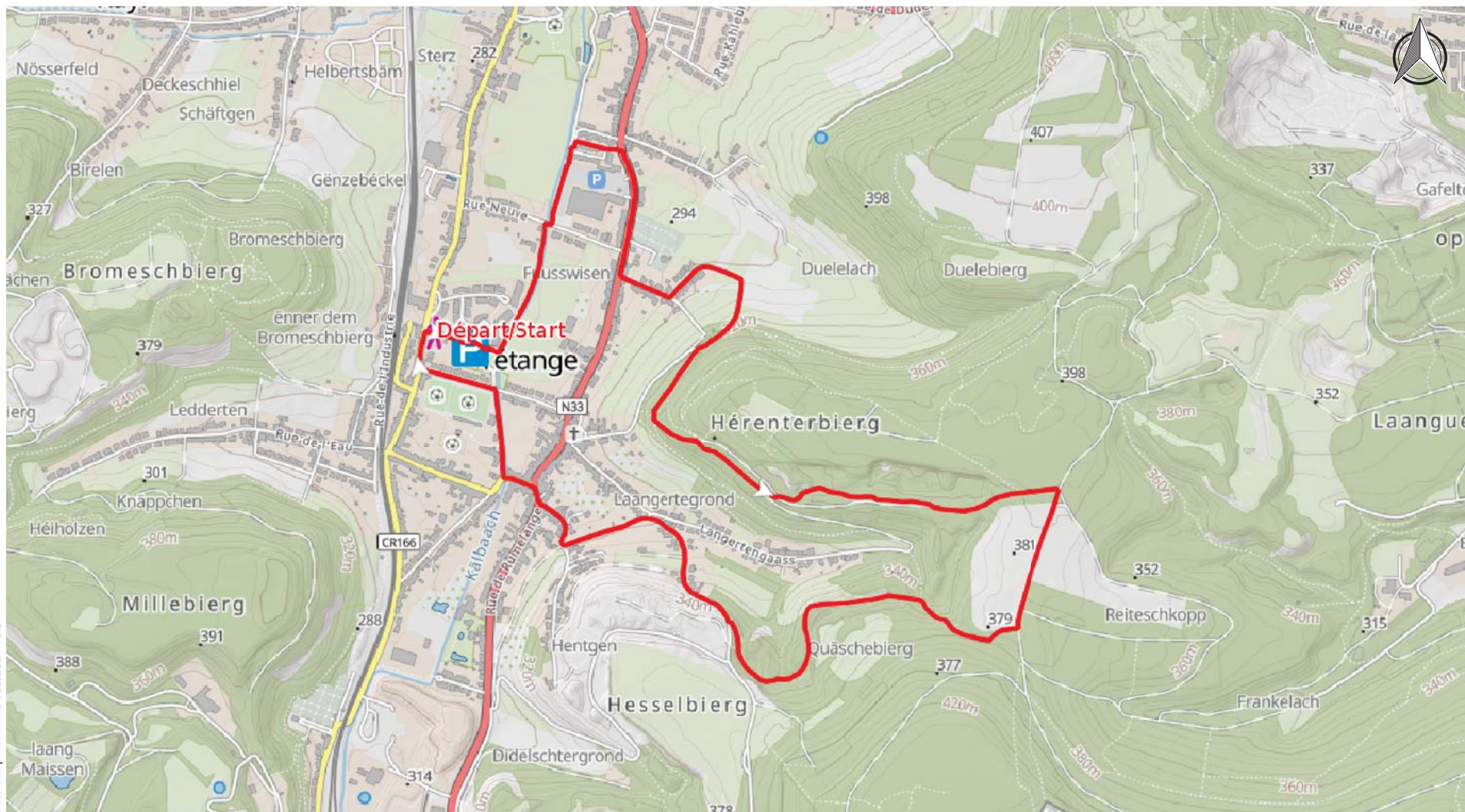


1- suivre les bornes "Minettswee" /
Folgen Sie den Posten "Minettswee"

2- si plus de bornes "Minettswee"
suivre les autocollants /
Wenn kein Posten "Minettswee"
vorhanden sind Folgen Sie
den Aufklebern.



Géoportail: <http://g-o.lu/3/D5ir>



Date d'impression: 04/03/2021 10:31

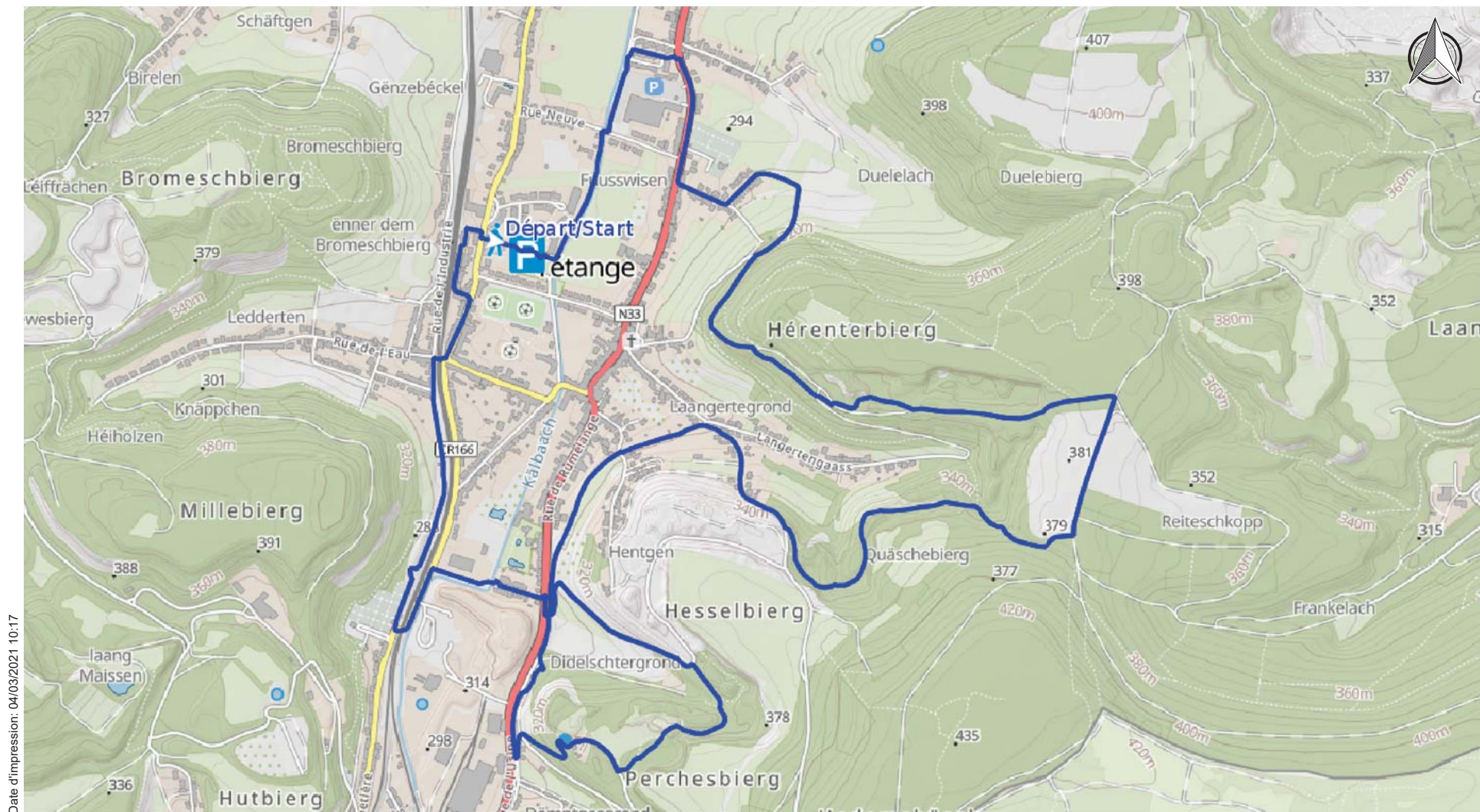
www.geoportail.lu est un portail d'accès aux informations géolocalisées, données et services qui sont mis à disposition par les administrations publiques luxembourgeoises. Responsabilité: Malgré la grande attention qu'elles portent à la justesse des informations diffusées sur ce site, les autorités ne peuvent endosser aucune responsabilité quant à la fidélité, à l'exactitude, à l'actualité, à la fiabilité et à l'intégralité de ces informations. Information dépourvue de foi publique.
Droits d'auteur: Administration du Cadastre et de la Topographie. <http://g-o.lu/copyright>

Echelle approximative 1:15000



<http://g-o.lu/3/JGJo>





Date d'impression: 04/03/2021 10:17

www.geoportail.lu est un portail d'accès aux informations géolocalisées, données et services qui sont mis à disposition par les administrations publiques luxembourgeoises. Responsabilité: Malgré la grande attention qu'elles portent à la justesse des informations diffusées sur ce site, les autorités ne peuvent endosser aucune responsabilité quant à la fidélité, à l'exactitude, à l'actualité, à la fiabilité et à l'intégralité de ces informations. Information dépourvue de foi publique.
Droits d'auteur: Administration du Cadastre et de la Topographie. <http://g-o.lu/copyright>

Echelle approximative 1:15000



<http://g-o.lu/3/D5ir>

